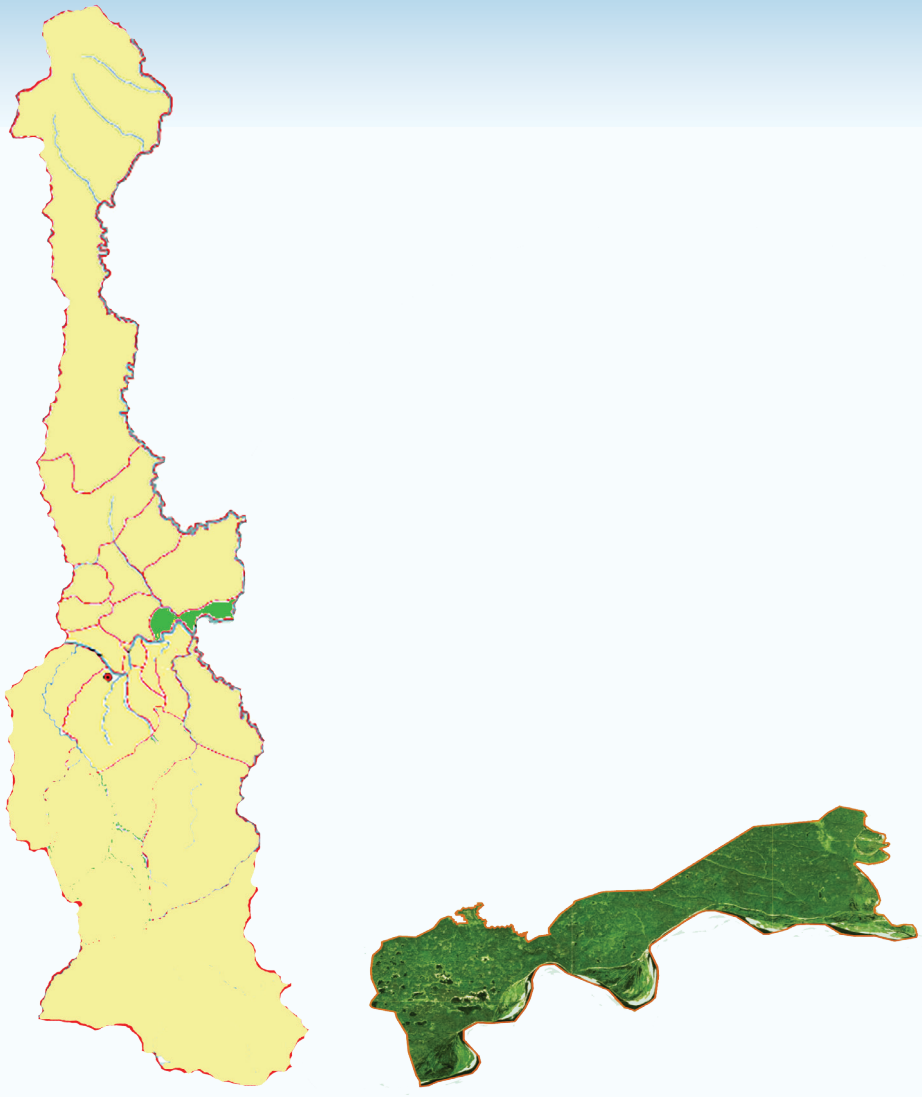

Хомустахский наслег

Хомустахский наслег



Хомустаах

Хомустахский наслег был образован в начале XX столетия в 1920 г. (Архивная справка. Нац. Архив РС (Якутия) ф. 81, опв д. 59, лл. 53-55 об.). В результате реорганизации и укрупнения колхозов в 1950 г. центром колхоза „Ленин“ стало село Дюллюкю, а Хомустах – бригадой. В 1968 г. с. Хомустах стал участком совхоза „Дюллюкюнский“. В соответствии с программой освоения залежных земель и улучшения использования пашни участок превратился в отделение совхоза. Спустя 43 года в 1993 г. в Верхневилюйском районе произошло второе возрождение Хомустахского наслега.

Названия местности Хомустахского наслега.

1. **Быталаах** – имеется лисья нора.
2. **Билиилээх** – см. стр. 6, п. 27.
3. **Оҕустаах** – по легенде местность, где бык на водопое провалился под лед и погиб.
4. **Баҕа илимнээбит** – дословно означает „Лягушка ставила сети“.
5. **Куухта Арыылааҕа** – остров по имени старика Кухта (антропоним).
6. **Куһаҕан ааттаах** – возможно раньше имела непечатное название.
7. **Тараҥалаах.** Искаженное от «Тарың» – наледь.
8. **Араҥас** – местность, где находится могильный лабаз на дереве.
9. **Уйалаах** – гнездовое (где большая птица свила гнездо).
10. **Тоһоҕо тиис** – возможно антропоним (зуб как кол).
11. **Быыкынаан** – местность, происхождение названия неизвестно, Возможно антропоним..
12. **Тэнээбил** – местность, происхождение названия неизвестно.
13. **Дохсураан** – местность, происхождение названия неизвестно.
14. **Хампа** – см. стр. 7, п. 29.
15. **Кээндэ** – эвенк. “Пещера” (И. Оросунский).
16. **Ынах көлүйэтэ** – коровье озерцо.
17. **Сойуолаах** – местность, где уронили в водоем пешню.
18. **Үһүн күөл** – местность, где находится длинное озеро.
19. **Чуолбар** – возможно антропоним.
20. **Баҕаан кулуһуннааҕа** – местность, где жил шаман Баҕаан.

21. **Хомустаах көлүйэ** – озеро с густой зарослью камыша.

22. **Курун күөлэ** – озеро у горелого леса.

23. **Удаҕан** – местность, где жила удаганка (старуха, чье имя нельзя произносить).

24. **Сордоҥнуур** – озеро, где ловят щук. Весной во время половодья поднимается рыба с реки.



Хомустаах

25. **Кыра солоohун** – местность, где человек по имени Хоролло раскорчевал лес.

26. **Улухан солоohун** – местность, где человек по имени Хоролло раскорчевал лес.

27. **Итириктээбит** – местность, где напились после корчевания тальника.

28. **Кыйаар** – отдаленная широкая местность, где даже трава не растет.

29. **Остуолба күрүөтэ** – местность, где построена ограда из столбов.

30. **Күөрэлээх** – озеро с водой прямо слеса..

31. **Хаастыыр** – где охотились на гуся.

32. **Бүкээх** – старица в глухом еловом лесу. Бүкээк – укрытие (от солнца и дождя), шалаш.

33. **Эмис** – в озере водится жирная рыба.

34. **Көтөх** – в этом озере тощая рыба.

35. **Кытараahай халына** – по прозвищу Кытараahай (антропоним).

36. **Кыракый** – маленькая старица.

37. **Бэстээх** – см. стр. 7, п. 40.

38. **Көтөхчөөн** – тощенький (уменьш. ласк. от п.34.).

39. **Туора маар** – местность, находящееся в стороне.

40. **Арыылаах маар** – кочковатое болото с островом посередине.

41. **Үҥкээн** – эвенк. Низ урасы.

42. **Сырдык** – светлое, озеро с чистой водой.

43. **Түһэттэрбэт** – глубокое озеро, которое нельзя спустить.

44. **Арҕаа сааhаабыт** – отордоон сааһыыр сирдэрэ. Западное осеннее пастбище после сенокоса до первого сенокоса.

45. **Сааhаабыт** – весеннее пастбище.

46. **Хайалаах** – местность в окружении сопок.

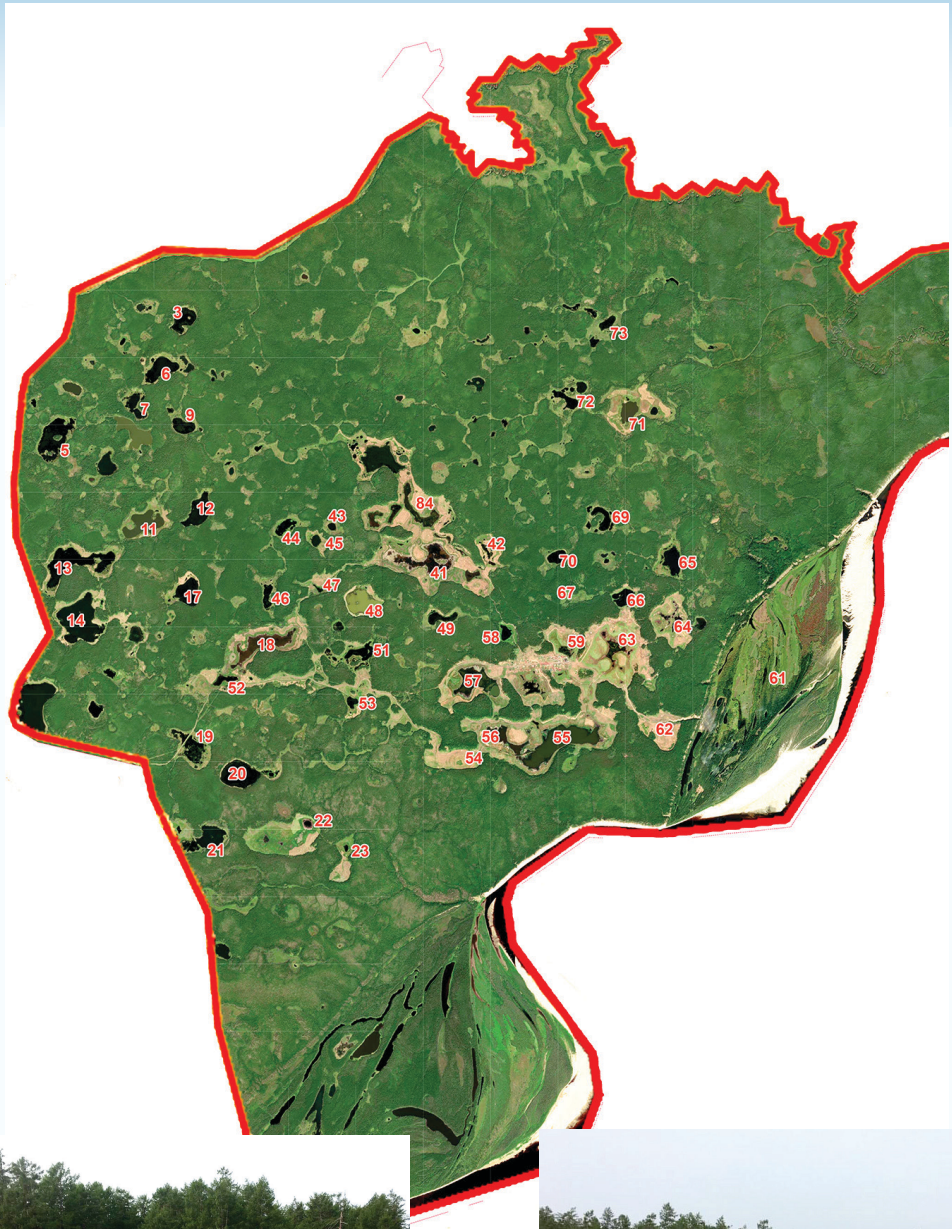
3
6
7
9
5
12
11
13
14
17
18
19
20
21
22
23
43
44
45
46
47
48
49
51
52
53
54
55
56
57
58
59
61
62
63
64
65
66
67
69
70
71
72
73
84
41
42





47. **Чараҥнаах** – см. стр. 7, п. 41.

48. **Кураанах өргөнөй** – сухой. Возможно от монг. «Оргэн» – широкий. Т.е. сухая широкая местность.

49. **Уулаах өргөнөй** – см. п. 48., но с водой.

50. **Ойбон көлүйэ** – см. стр. 6, п. 16.

51. **Харана уулаах** – глубокий водоем с темной водой.

52. **Чоҕунуур** – местность, происхождение названия неизвестно.

53. **Үҥүү сүппүт (үүҥ сүппүт)** – тут два варианта: первый означает, что потеряли пику, а второй – уздечка потерялась. Согласно легенде: когда-то парни состязались в метании копья. У одного копье улетело далеко-далеко и упало примерно в то место, которое сейчас называется «Үҥүү Сүппүт» (Копье пропало), и его не нашли.

54. **Кулуһуннаах** – см. стр. 6, п. 21.

55. **Хомустаах (Эбэ)** – см. стр. 6, п. 22.

56. **Кыра Күбэйики** – Маленькая Күбэйики – женское имя, антропоним.

57. **Улахан Күбэйики** – Большая Күбэйики, см. п. 56.

58. **Бүөр көлүйэ** – озеро, находящееся в сторонке (сбоку).

59. **Сойох** – местность, происхождение названия неизвестно, возможно антропоним.

60. **Кэрбэннээх** – местность названа по прозвищу богатого человека, у которого был несметный скот, но он питался от жадности падалью.

61. **Туостаах** – местность, где рыбачили на осетра с помощью бересты.

62. **Сыт билэр** – по преданию сказано, что разочаровавшись, сказали: «Бычка только запах почуяли».

63. **Сайылык** – см. стр. 6, п. 13. Здесь на восточной стороне находится алас Туөкэй, где родился первый геолог ЯАССР Иван Петрович Лебедкин, сын Ырыа Чыычаах.

64. **Соһолоох** – местность с красной глиной, охрой.





Туостаах арыыта

65. **Дьабара** – трясина.
66. **Кэтэх** – дальняя сторона широкого аласа.
67. **Көппөхтөөх** – кочковатое место, раньше выжигали остатки прошлогодней травы.
68. **Мундулаабыт** – старуха прародительница рода Былахы рыбачила на гольяна.
69. **Утуруктаабыт** – говорят, что здесь собака испустила газы (пукнула).
70. **Харыйалаах** – см. стр. 7, п. 18.
71. **Аһыкаан** – эвенк. hакан «печень» (И. Оросунский).
72. **Чуолбар** – возможно антропоним.
73. **Саҥа күөл** – Новое озеро. Озеро, возникшее позже.
74. **Эһэ ырдьыгынаабыт** – местность называется «Медведь зарычал».
75. **Дабаан** – название озера наверху горки.
76. **Анды ыппыт** – место охоты на турпана.
77. **Кыра сыралта.** «Сырал» – пышущий жаром сенокосный алас с маленьким озером.
78. **Улахан сыралта** – см.п.77, с большим озером.
79. **Ойбоннотор көлүйэ** – см. стр. 6, п. 16.
80. **Уһун күөл (Бэрэ)** – местность с длинным большим озером.
81. **Сыыгыныыр** – означает «шипит».
82. **Ойбон көлүйэ** – см. п.79.
83. **Чочоҕор** – означает что-то выступающее, торчащее.
84. **Кулуһуннаах** – см. п. 54.
85. **Харыйалаах** – ельник см. п.70.
86. **Чараҥнаах** – см. п.47.
87. **Чараҥнаах көлүйэтэ** – маленькое озерцо вблизи п. 86.



Торой арыыта



Кэрбэннээх түөлбэ

Алас «Чогунур», где родились известный писатель Н.А. Габышев, заслуженный артист ЯАССР А.А. Габышев



СуруйааччыН.А. Габышев дьиэтэ

Наши земляки – прозаик, драматург, учитель, переводчик Николай Алексеевич Габышев и заслуженный артист Якутской АССР, кавалер ордена Трудовой славы Александр Алексеевич Габышев родились в местности Чоҕунуур Хомустахского наслега в зажиточной семье. Известно, что их предки по отцу родом из Вилюйской земли, вначале жили в местности Тэнээбил, потом переехали в Быыкынаан и обосновались на аласе Чоҕунуур. Отец, Дмитриев (Бээйикэп) Алексей Спиридонович, был сыном Спиридона Дмитриева (Головы Бээй), уроженец Хомустаха, человек зажиточный, держал скот, нрава доброго, большой охотник, рыболов и искусный плотник. Мать, Мария Яковлевна, была дочерью писаря Нюрбинского улуса. А.С. Дмитриев не только содержал скот, он занимался еще торговлей. Держал магазин в местности «Үҥүү сүппүт», куда переезжали на зимовку. Товары для продажи привозил пароходом на остров Торой. Много занимался строительством: построил два дома – 6-комнатный и 2-комнатный в местности «Торой», 3-комнатный и однокомнатный два дома в местности «Үҥүү сүппүт», так же в местности «Чоҕунуур» 6-комнытный и однокомнатный два дома. Эти дома сохранились и до сих пор приносят пользу людям. Дмитриев Алексей Спиридонович (Бээй), чтоб учить своих детей грамоте, в 1921-1931 гг. открыл первую школу на острове Торой. В этой школе учились известные в республике и улусе писатель Николай Гаврилович Золотарев – Якутский, партийный деятель Абрам Спиридонович Гольдман, рационализатор Тарас Кириллович Тарасов, первый комсомолец Василий Иванович Дойдуков. В 1929 г. при смене власти в период раскулачивания зажиточных крестьян А.С. Дмитриев жену и детей отправил в Нюрбу, где сыновья взяли фамилию матери – Габышевы, и мать их воспитала одна.

Легенды

Предание о священном озере Хомустах

Из уста в уста, из поколения в поколение через года, через века как память о прошлом дошло до наших дней предание о священном озере Хомустах. В давние времена приплывая на лодке по реке Вилюй человек по имени Бэти увидел чаек, летающих высоко над горой. «Там должно

быть озеро», – подумав, решил остановиться, осмотреться. Поднявшись на гору, увидел огромное озеро. Это была нынешняя местность Хомустаах. Видит: дичи, рыбы полно, можно обосноваться, и решил поставить ураса. Настоящее название этой местности «Ураһа Онно» (Место урасы). Впоследствии по истечении времени это название забылось.

Наслег называется Хомустах. По преданиям в эпоху воюющих улусов озеро Хомустах зарастало густыми камышами. И в эту местность пришли воинствующие шитые люди и убили всех местных жителей. Осталась в живых только одна старуха со своей пестрой коровой, спрятавшись в камышах. Шитые лица искали ее да так и не нашли. Озеро имело 9 мысов, где росли густые деревья. И на этих девяти мысах на деревьях взобрались воины и, накуковавшись, разошлись. С тех пор озеро назвали „Хомустах“.

У озера, примыкающего к Хомустах, с восточной стороны в кочковатой местности, как рассказывается в предании, жила одинокая старуха со своим сыном. Посередине этого кочкарника было маленькое глубокое озеро. Однажды сын старухи подстрелил чирка, тот упал в озеро. Молодой человек, доставая чирка, утонул в воде. Бедная старушка запричитала: „Единственного сына забрало своей хитростью из-за одного чирка, так пусть навеки останься түөкэй (хитрый, лукавый)“. С тех пор это место стали называть Түөкэй.

А теперь предание о другом озере, находящемся на южной стороне от этой местности. Когда-то там жила богатая семья „Бэти“ в местности между «Кэрбэннээх» и «Эбэ». Этот богач был очень скупой. Одевался в одежду из шкуры теленка, бычка, питался от жадности падалью. Скот у него был несметный, много голов рогатого скота и табуна, но никогда досыта не наедался, до того был скуп. Поэтому место старой усадьбы этого богатого скупого человека названо «Кэрбэннээх» (Грызун).

На юго-западе от Эбэ (священное озеро) еще в давние времена была выкопана глубокая канава до острова Туостаах реки Вилюй. Эту канаву вырыли для орошения пастбища по приказу одного богатого человека, который обещал забить откормленного быка на угощение для работников после орошения пастбища. Люди, поверив радостному обещанию, обрадовались и, запрудив канаву до утра, разошлись по домам в предвкушении завтрашнего пира. Ночью, когда весь народ спал крепким сном, богачу жалко стало своего откормленного быка, и он сам пошел и дорыл канаву, спустил воду. И вода ушла на пастбище на остров. Утром люди, проснувшись, увидели, что канава дорыта, и вся вода ушла и поняли, что богач их обманул. Народ разочаровался: «Бычка только запах почуяли», – сказали. С тех пор эта местность с канавой называется «Сыт Билэр» (Почуял запах).

В те старинные времена давно минувших лет на нашей земле жила-была девушка неописуемой красоты Күбэйики. Из-за нее два известных воина состязались, желая выяснить, кто из них имеет право жениться на Күбэйики. Три дня и три ночи они боролись на аласе Былдьаһыктаах (Нарасхват) возле озера, которое сейчас называется Күбэйики, да никто никому не уступил в силе. Затем парни состязались в метании копья. Поднявшись на холм, они метнули копья и побежали за своими копьями. У одного копье улетело далеко-далеко и упало примерно в то место, которое сейчас называется «Үһүү Сүппүт» (Копье пропало), и его не нашли. Гораздо позже там Федоров Айхал нашел копье и принес Прокопьеву Семену. Это копье очень большого размера, с обоюдоострым клинком, кончик лезвия был отломан. Сейчас копье находится в музее Хомустахского наслега.

Легенда о жившем в местности «Харанҕа Уулаах» Мойооску Николае

Мойооску Николай, хотя не так был известен всем, но в своем крае его знали, как могучего силача. Он вытащил из озера большого 4-летнего быка за рога, привез на санях домой и забросил тушу быка на крышу дома. Такой вот силы был человек. В пылу гнева мог все легко одолеть. Про утонувшего быка рассказывают, что отец его старик Василий сказал сыновьям: «Бык наш утонул в озере. Вытащить его и свежевать, рубить надо». Братья передали слова отца Николаю Мойооску, что надо вытащить из воды теленка. Мойооску видит, что это не теленок утонул, а взрослый 4-летний бык, и рассердился. Это случилось в озере «Үнүкээн күөлэ».

Второй случай. Мойооску в местности «Харанҕа Уулаах» построил дом. Срубил большую потолочную балку, запряг своего трехлетнего бычка и погнал. Но бычок-трехлеток не смог осилить. Мойооску обратился к отцу за помощью, попросил у него быка. На что отец ответил: «У тебя свой скот имеется, запрягай их». Мойооску, рассердившись на такой ответ, балку взвалил на себя и дотащил до дома. Балка эта в ширину диаметром в 35 см была, говорят.

Третий случай. Мойооску раскорчевал себе участок земли. На делянке росли 5 огромных лиственниц из одного корня. Мойооску срезал лиственниц на уровне чуть выше человека ростом в 160 см, а пни выкорчевал и бросил через изгородь в высоту в три деревянных столба. Корень упал верхней стороной и воткнулся в землю до середины. Эти пни до сих пор там и лежат.

Четвертый случай. Весной сена не хватило скоту и Мойооску попро-

сил сена у отца. Отец разрешил забрать сено с местности «Үнүкээн», но быка для перевозки сена не дал. Мойооску целый стог завязал длинной крепкой веревкой в 6 маховых саженей с четырех сторон, соорудил деревянные вилы с поперечиной, чтоб нести на спине. Для вывоза стога понадобилось бы сани, которые тащили бы силой в полтора быка (?).

Пятый случай. «Чтоб посеять пшеницу, Мойооску запрягался сам в соху и пахал землю размером в 0,5 га», – рассказывали люди.